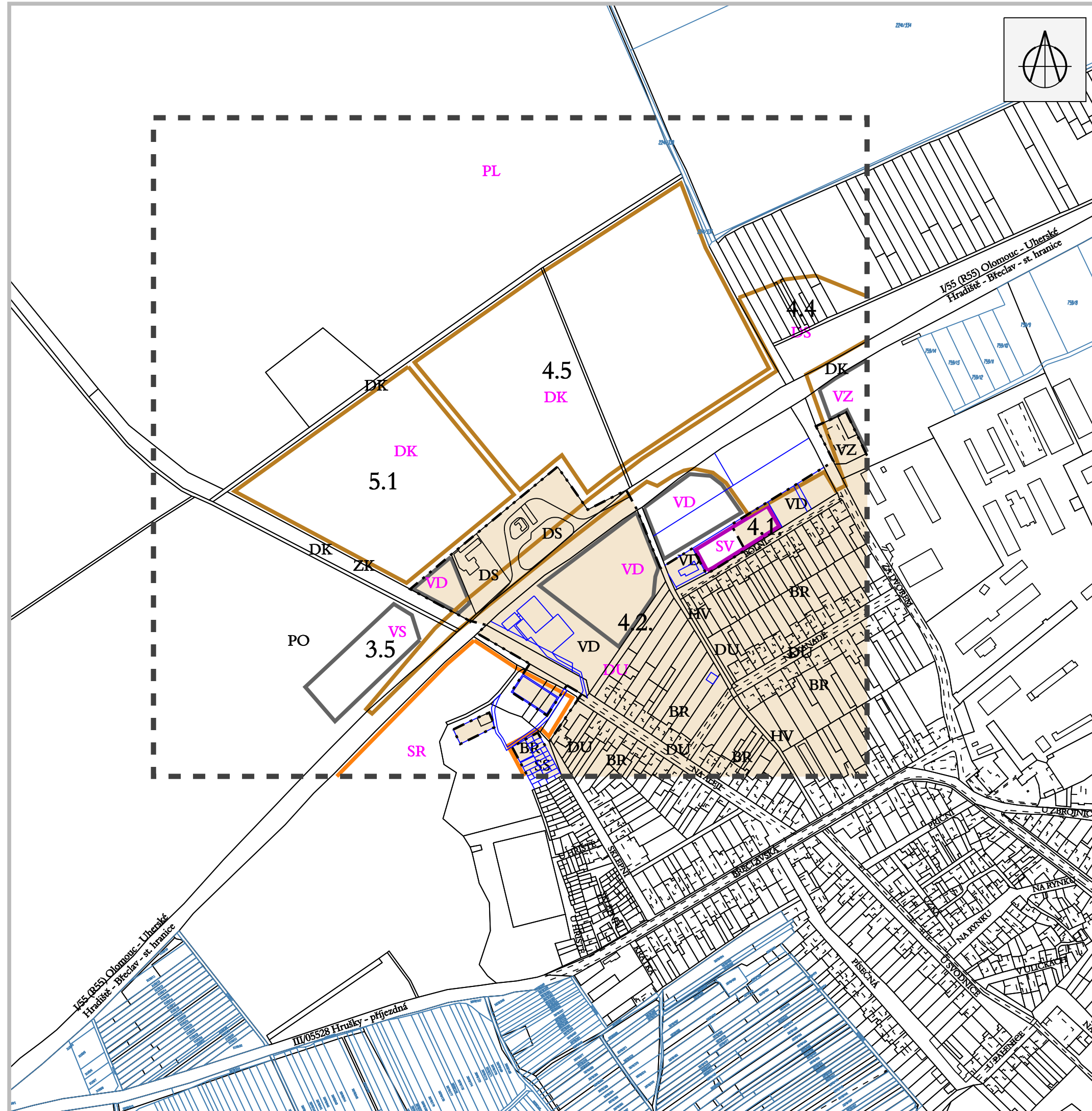




ÚPN SÚ HRUŠKY

změna č. 5









ZASTAVĚNÉ A ŘEŠENÉ ÚZEMÍ

-  zastavěné území k 1.1.2007
-  řešené území


ZASTAVITELNÉ PLOCHY A PLOCHY PŘESTAVBY VYPLÝVAJÍCÍ ZE ZMĚNY Č. 5 ÚPN SÚ HRUŠKY

-  PLOCHY DOPRAVNÍ INFRASTRUKTURY
- DK logistická centra jako plochy kombinované dopravy

ZASTAVITELNÉ PLOCHY A PLOCHY PŘESTAVBY VYPLÝVAJÍCÍ Z ÚPN SÚ HRUŠKY A ZMĚN Č. 1-4

- návrh
-  ÚZEMÍ SMÍŠENÉ
 - SV plochy smíšené výrobní
 -  SR smíšené území sportovně rekreační
 - ÚZEMÍ VÝROBY A SKLADOVÁNÍ
 -  VS plochy skladovací, velkoobchodní plochy, logistická centra
 -  VD drobná výroba nepřilíš obtěžující okolí, výrobní služby
 - ÚZEMÍ DOPRAVNÍ A TECHNICKÉ VYBAVENOSTI
 -  DS plochy silniční dopravy
 -  DK logistická centra jako plochy kombinované dopravy


INFORMATIVNÍ ÚDAJE

-  4.5 označen dílčích změn územního plánu

Změna 5.1: změna orné půdy na návrh DK - logistická centra jako plochy kombinované dopravy

VÝKRES ZÁKLADNÍHO ČLENĚNÍ ÚZEMÍ

1 : 5.000

Pořizovatel: Městský úřad Břeclav, odbor stavebního řádu a územního plánování Projektant: AR projekt, s.r.o., Hviezdoslavova 1183/29a, 627 00 Brno Datum zpracování: 01/2008		 projekt, s.r.o.
Vedoucí projektant: Ing. arch. Milan Hučfík	Vypracovali: Ing. arch. Milan Hučfík Ing. arch. Gabriela Konečná	

ZÁZNAM O ÚČINNOSTI ZMĚNY ÚZEMNÍHO PLÁNU

Správní orgán, který územní plán vydal: Zastupitelstvo obce Hrušky	Razítko
Číslo jednací:	
Datum vydání:	
Datum nabytí účinnosti:	
Pořizovatel: Městský úřad Břeclav, odbor stavebního řádu a územního plánování Jméno a příjmení oprávněné osoby pořizovatele: Ivan Sulovský Funkce: vedoucí odboru	Razítko
Podpis:	