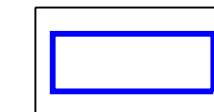


# ÚPN SÚ HRUŠKY

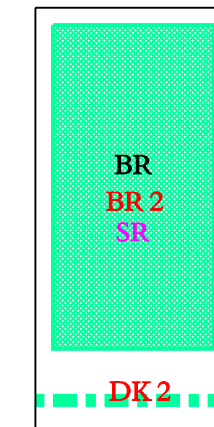
## odůvodnění změny č. 5

DŮVOD ZÁBORU ZEMĚĎELSKÉHO PŮDNÍHO FONDU  
VYPLYVAJÍCÍ ZE ZMĚNY Č. 5 ÚPN SÚ HRUŠKY



ZÁBOR ZPF NAVRHOVANÝ ZMĚNOU č. 5 ÚPN SÚ

ZÁBORY ZPF SCHVÁLENÉ V PLATNÉM ÚPN SÚ

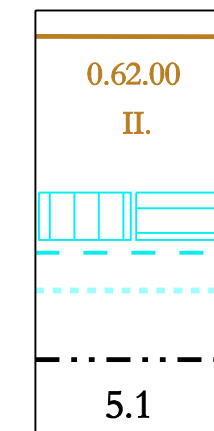


zábory ZPF :

- SR - smíšené území sportovně rekreační
- SV - plochy smíšené výrobní
- DS - plochy služeb pro silniční dopravu
- VP - výroba průmyslová
- VD - výroba drobná
- VS - plochy skladovací
- DK - logistická centra jako plochy kombinované dopravy

DK - komunikace

INFORMATIVNÍ ÚDAJE



HRANICE BPEJ  
0.62.00  
BONITNÍ PŮDNĚ EKOLOG. JEDNOTKA  
II.  
TRÍDA OCHRANY ZPF

zúrodňovací opatření - závlahy, odvodnění  
záchytné příkopy a občasné vodoteče  
vodní toky zatrubněné

hranice zastavěného území 1.1. 2007  
5.1  
označení dílčí změny územního plánu

Změna 5.1: změna orné půdy na návrh DK - logistická centra  
jako plochy kombinované dopravy

PŘEDPOKLÁDANÉ ZÁBORY PŮDNÍHO FONDU 1:5.000

Pořizovatel: Městský úřad Břeclav, odbor stavebního řádu a územního plánování  
Projektant: AR projekt, s.r.o., Hviezdoslavova 1183/29a, 627 00 Brno  
Datum zpracování: 01/2008



Vedoucí projektant:  
Ing. arch. Milan Hučík

Vypracovali: Ing. arch. Milan Hučík  
Ing. arch. Gabriela Konečná

II. 02

