


ÚPN SÚ HRUŠKY

odůvodnění změny č. 4B

DŮVOD ZÁBORU ZEMĚDĚLSKÉHO PŮDNÍHO FONDU
VYPLYVAJÍCÍ ZE ZMĚNY Č. 4B ÚPN SÚ HRUŠKY


 ZÁBOR ZPF NAVRHOVANÝ ZMĚNOU č. 4B ÚPN SÚ

ZÁBORY ZPF SCHVÁLENÉ V PLATNÉM ÚPN SÚ


 **BR**
BR 2
SB

zábory ZPF :


- VP - výroba průmyslová
- VD - výroba drobná
- VS - plochy skladovací
- HV, HE - rybníky a mokřady s protizáplavovým významem

 **DK 2**


DK - komunikace

 ZÁBORY VYVOLANÉ REALIZACÍ ÚSES

INFORMATIVNÍ ÚDAJE


 **0.62.00**


HRANICE BPEJ

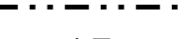
 **II.**

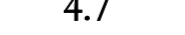
BONITNÍ PŮDNĚ EKOLOG. JEDNOTKA

TŘÍDA OCHRANY ZPF

 zúrodnovací opatření - závlahy, odvodnění

 hranice katastrálních území

 hranice zastavěného území 1.1. 2007

 **4.7**

označení dílčí změny územního plánu

Změna 4.7: změna orné půdy na návrh VS plochy skladovací, velkoobchodní plochy, logistická centra

PŘEDPOKLÁDANÉ ZÁBORY PŮDNÍHO FONDU 1:5.000

Pořizovatel: Obecní úřad Hrušky
Projektant: AR projekt, s.r.o., Hvězdoslavova 1183/29a, 627 00 Brno
Datum zpracování: 01/2008



Vedoucí projektant:
Ing. arch. Milan Hučík

Vypracovali: Ing. arch. Milan Hučík
Ing. arch. Gabriela Konečná

II. 02

